









- Légende**
-  Limite communale
 -  Informations
 -  Repères de crue
 -  Ouvrages galeries
 -  Cours d'eau étudiés
 -  Atlas des Zones Inondables
 -  Zone inondation Grand Vallon (étude Risser, 2003)
 -  Zone de ruissellement (approche de modélisation hydraulique simplifiée)




 Direction Départementale des Territoires et de la Mer
 Service Déplacements - Risques - Sécurité
 Pôle Risques Naturels et Technologiques

COMMUNE DE GRASSE
PLAN DE PRÉVENTION DES RISQUES NATURELS D'INONDATIONS

PORTER À CONNAISSANCE

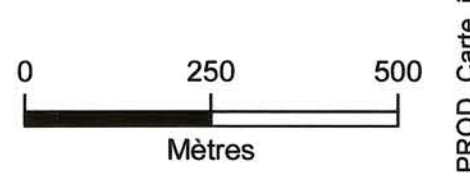
CARTE DES PHÉNOMÈNES NATURELS
 1/10 000



PRESCRIPTION DU PPR : arrêté du 5 décembre 2017 modifié le 11 mai 2018 et prorogé le 23 septembre 2020
 MISE À DISPOSITION DU PUBLIC :



Direction Départementale des Territoires et de la Mer
 Service Déplacements - Risques - Sécurité
 Pôle Risques Naturels et Technologiques



PRDD_Carte_Info_Phenom_nat_10000_V2.mxd